

COMMUNE DE
**BORMES
-LES-MIMOSAS**

SERVITUDES D'UTILITE PUBLIQUE



17 mars 2016

Echelle : 1 / 25 000





SCAN 25 © IGN 2015

pour être annexé à l'acte municipal

en date du 13 JUN 2016

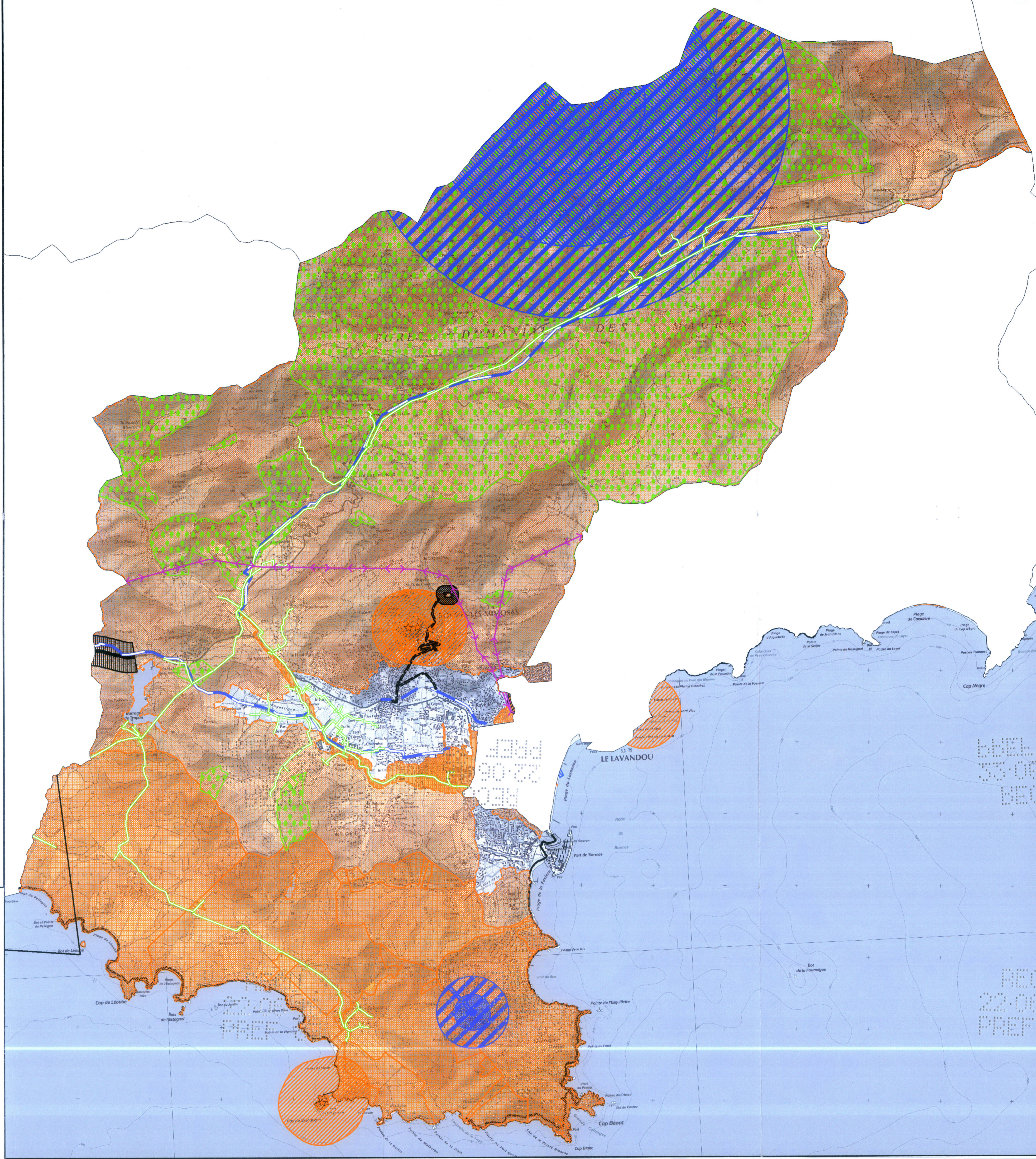


François ARIZZI

-  **A1** Forêts soumises au régime forestier
-  **A2** Dispositifs d'irrigation, canalisations souterraines
-  **Ac1** Monuments historiques inscrits et classés
-  **Ac2** Protection des sites et monuments naturels inscrits et classés
-  **EL7** Circulation routière - alignement
-  **EL9** Littoral : passage des piétons
-  **EL11** Voies express et déviations d'agglomérations
-  **I4** Electricité : établissement des lignes électriques
Lignes aériennes
-  **Int1** Cimetières
-  **PM1** Plans de prévention des risques naturels prévisibles et risques miniers. **P.P.R. Incendies de Forêt**
-  **PM1** Plans de prévention des risques naturels prévisibles et risques miniers. **P.P.R. Inondations**
-  **PT1** Télécommunications : protection contre les perturbations électromagnétiques
-  **PT2** Télécommunications : protection contre les obstacles
-  **PT3** Télécommunications - Communications téléphoniques et télégraphiques
-  **T5** Relations aériennes : servitude de dégagement

Mairie de BORMES
LES MIMOSAS
28 JUN 2016
N° COURRIER ARRIVE
DIRECTION GENERALE DES SERVICES

© DDTM du Var



REC
22-06-16
MPL 83

REC
22-06-16
MPL 83

REC
22-06-16
MPL 83

REC
22-06-16
MPL 83

Important
Ce document constitue une synthèse des servitudes en vigueur.