

Mairie de BORMES
LES MIMOSAS
28 JUIN 2016
N°
COURRIER ARRIVE
DIRECTION GENERALE DES SERVICES

Commune
BORMES-LES-MIMOSAS

83019

Liste des servitudes

Vu pour être annexé *à l'acte Municipal*
en date du :



13 JUIN 2016
Le Maire

François ARIZZI

00 43 44
91 90 22
10 24

BORMES-LES-MIMOSAS

A1 Servitude relative à la protection des bois et forêts soumis au régime forestier

Les articles L. 151-1 à L. 151-6 du code forestier sont abrogés mais les servitudes existantes continuent d'être appliquées (annexe aux articles R 151-51 et R 161-8 du code de l'urbanisme I - A - a - 1°)

Forêt du Sivom Bormes La Londe Le Lavandou

Direction Départementale des Territoires et de la Mer - 244 avenue de l'Infanterie de Marine - B.P. 501 - 83041 Toulon cedex 9

Centre de l'Office National des Forêts - Agence Interdépartementale du Pradet - Chemin San Peyre - 83220 Le Pradet

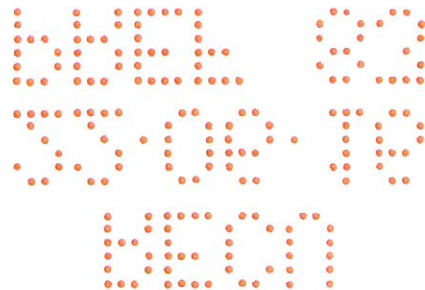
Acte : Non renseigné

Forêt domaniale des MAURES

Direction Départementale des Territoires et de la Mer - 244 avenue de l'Infanterie de Marine - B.P. 501 - 83041 Toulon cedex 9

Centre de l'Office National des Forêts - Agence Interdépartementale du Pradet - Chemin San Peyre - 83220 Le Pradet

Acte : Non renseigné



A2 Servitude attachée à l'établissement des canalisations souterraines d'irrigation

Articles L. 152-3 à L. 152-6 du code rural et de la pêche maritime (annexe aux articles R 151-51 et R 161-8 du code de l'urbanisme II - C - b - 2°)

Canalisations souterraines d'irrigation de la Société du Canal de Provence

Société du Canal de Provence et d'aménagement de la région provençale - Le Tholonet -
CS 70064 13182 Aix en Provence cedex 5

Direction Départementale des Territoires et de la Mer - 244 avenue de l'Infanterie de
Marine - B.P. 501 - 83041 Toulon cedex 9

Acte : Décret 15/05/1963

Réseau de Brégançon

Société du Canal de Provence et d'aménagement de la région provençale - Le Tholonet -
CS 70064 13182 Aix en Provence cedex 5

Direction Départementale des Territoires et de la Mer - 244 avenue de l'Infanterie de
Marine - B.P. 501 - 83041 Toulon cedex 9

Acte : Non renseigné

Réseau des Maures "Les Campaux"

Société du Canal de Provence et d'aménagement de la région provençale - Le Tholonet -
CS 70064 13182 Aix en Provence cedex 5

Direction Départementale des Territoires et de la Mer - 244 avenue de l'Infanterie de
Marine - B.P. 501 - 83041 Toulon cedex 9

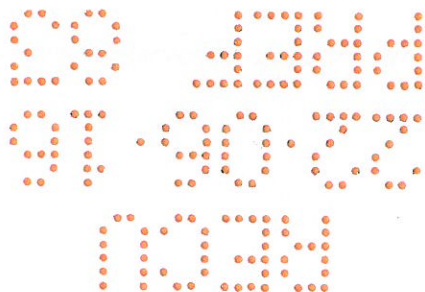
Acte : Non renseigné

Réseau La Verrerie

Société du Canal de Provence et d'aménagement de la région provençale - Le Tholonet -
CS 70064 13182 Aix en Provence cedex 5

Direction Départementale des Territoires et de la Mer - 244 avenue de l'Infanterie de
Marine - B.P. 501 - 83041 Toulon cedex 9

Acte : Non renseigné



A5 Servitude attachée aux canalisations publiques d'eau et d'assainissement

Articles L. 152-1 & L. 152-2 du code rural et de la pêche maritime (annexe aux articles R 151-51 et R 161-8 du code de l'urbanisme II - C - b - 1°)

Canalisations publiques du réseau de distribution d'eau potable et d'assainissement

Services communaux

Acte : Non renseigné

AC1 Servitude de protection des monuments historiques classés ou inscrits

Articles L. 621-1 et suivants, L. 642-9 et L. 621-30 à L. 621-3 du code du patrimoine (annexe aux articles R 151-51 et R 161-8 du code de l'urbanisme I - B - a)

Monument historique classé : îlot et fort de Brégançon

Service Territorial de l'Architecture et du Patrimoine - Agence de Toulon - 449 Avenue de la Mitre - 83000 Toulon

Acte : Non renseigné 25/09/1968

Monument historique inscrit : Chapelle Saint-François-de-Paule

Service Territorial de l'Architecture et du Patrimoine - Agence de Toulon - 449 Avenue de la Mitre - 83000 Toulon

Acte : Non renseigné 11/04/1963

Monument historique inscrit : Château des seigneurs de Foz

Service Territorial de l'Architecture et du Patrimoine - Agence de Toulon - 449 Avenue de la Mitre - 83000 Toulon

Acte : Non renseigné 12/01/1931

Monument historique inscrit : Eglise Sainte Trophyme (en totalité)

Service Territorial de l'Architecture et du Patrimoine - Agence de Toulon - 449 Avenue de la Mitre - 83000 Toulon

Acte : Non renseigné 21/11/1973



AC2 Servitude relative aux sites inscrits et classés

Article L. 341-1 (sites inscrits) et article L. 341-2 (sites classés) du code de l'environnement et article L. 642-9 du code du patrimoine (zones de protection) (annexe aux articles R 151-51 et R 161-8 du code de l'urbanisme I - B -b)

Site classé : Cap Bénat

Direction Régionale de l'Environnement, de l'Aménagement et du Logement
Provence-Alpes-Côte d'Azur - Service biodiversité, eau et paysages - CS 80065 - Le
Tholonet 13182 Aix-en-Provence cedex 5

Acte : Décret 23/07/1975

Site classé : Chapelle Notre-Dame-de-Constance

Direction Régionale de l'Environnement, de l'Aménagement et du Logement
Provence-Alpes-Côte d'Azur - Service biodiversité, eau et paysages - CS 80065 - Le
Tholonet 13182 Aix-en-Provence cedex 5

Acte : Décret 13/07/1926

Site classé : Chapelle Saint-François-de-Paule

Direction Régionale de l'Environnement, de l'Aménagement et du Logement
Provence-Alpes-Côte d'Azur - Service biodiversité, eau et paysages - CS 80065 - Le
Tholonet 13182 Aix-en-Provence cedex 5

Acte : Décret 13/07/1926

Site classé : Site du couvent

Direction Régionale de l'Environnement, de l'Aménagement et du Logement
Provence-Alpes-Côte d'Azur - Service biodiversité, eau et paysages - CS 80065 - Le
Tholonet 13182 Aix-en-Provence cedex 5

Acte : Décret 18/01/1926

Site classé : Ilot et fort de Bregançon

Direction Régionale de l'Environnement, de l'Aménagement et du Logement
Provence-Alpes-Côte d'Azur - Service biodiversité, eau et paysages - CS 80065 - Le
Tholonet 13182 Aix-en-Provence cedex 5

Acte : Décret 27/12/1924

Site inscrit : Cap de Bormes

Direction Régionale de l'Environnement, de l'Aménagement et du Logement
Provence-Alpes-Côte d'Azur - Service biodiversité, eau et paysages - CS 80065 - Le
Tholonet 13182 Aix-en-Provence cedex 5

Acte : Décret 18/12/1970

Site inscrit : Domaine de Brégançon (ce site est compris dans le site classé du cap Bénat)

Direction Régionale de l'Environnement, de l'Aménagement et du Logement
Provence-Alpes-Côte d'Azur - Service biodiversité, eau et paysages - CS 80065 - Le
Tholonet 13182 Aix-en-Provence cedex 5

Acte : Décret 03/07/1942

Site inscrit : Domaine de Léoube (ce site est compris dans le site classé du cap Bénat)

Direction Régionale de l'Environnement, de l'Aménagement et du Logement
Provence-Alpes-Côte d'Azur - Service biodiversité, eau et paysages - CS 80065 - Le
Tholonet 13182 Aix-en-Provence cedex 5

Acte : Décret 03/07/1942

Site inscrit : Domaine de la Reine Jeanne (ce site est compris dans le site classé du cap Bénat)

Direction Régionale de l'Environnement, de l'Aménagement et du Logement
Provence-Alpes-Côte d'Azur - Service biodiversité, eau et paysages - CS 80065 - Le
Tholonet 13182 Aix-en-Provence cedex 5

Acte : Décret 08/04/1943

Site inscrit : Les parties du Cap Bénat, lieux-dits la Favière, la Soubière et Cardenon (ce site est compris dans le site inscrit du cap de Bormes)

Direction Régionale de l'Environnement, de l'Aménagement et du Logement
Provence-Alpes-Côte d'Azur - Service biodiversité, eau et paysages - CS 80065 - Le
Tholonet 13182 Aix-en-Provence cedex 5

Acte : Décret 09/07/1943



Site inscrit : Ancienne propriété Haardt (ce site est compris dans le site inscrit du cap de Bormes)

Direction Régionale de l'Environnement, de l'Aménagement et du Logement
Provence-Alpes-Côte d'Azur - Service biodiversité, eau et paysages - CS 80065 - Le
Tholonet 13182 Aix-en-Provence cedex 5

Acte : Non renseigné 03/07/1942

Site inscrit : Village et ses abords

Direction Régionale de l'Environnement, de l'Aménagement et du Logement
Provence-Alpes-Côte d'Azur - Service biodiversité, eau et paysages - CS 80065 - Le
Tholonet 13182 Aix-en-Provence cedex 5

Acte : Décret 12/02/1962

EL11 Servitude relative aux interdiction d'accès grevant les propriétés limitrophes des autoroutes, routes express et déviations d'agglomération

Articles L. 122-2, L. 151-3 et L. 152-1 du code de la voirie routière (annexe aux articles R 151-51 et R 161-8 du code de l'urbanisme II - D - d - 4°)

Déviation de la R.N. 98 classée voie à grande circulation

Conseil Départemental du Var - 390 avenue des Lices - BP 1303 - 83076 Toulon
Services communaux Mairie de la Londe les Maures

Acte : Décret 02/12/1987

EL7 Servitudes attachées à l'alignement des voies nationales, départementales et communales

Articles L. 112-1 à L. 112-7 du code de la voirie routière (annexe aux articles R 151-51 et R 161-8 du code de l'urbanisme IV - D - d - 3°)

Plan d'alignement : R.D. 41 entre le cimetière (P.K. 18,600) et le R.D. 559 (P.K. 21,814) ainsi que l'ancien R.D. 241

Conseil Départemental du Var - 390 avenue des Lices - BP 1303 - 83076 Toulon
Services communaux Mairie de Bormes les Mimosas

Acte : Arrêté préfectoral 25/05/1944

EL9 Servitude de passage des piétons sur le littoral

Articles L. 121-9 et L. 121-321 du code de l'urbanisme (annexe aux articles R 151-51 et R 161-8 du code de l'urbanisme I - A - b)

Passage piétons littoral Bormes 1

Direction Départementale des Territoires et de la Mer - 244 avenue de l'Infanterie de Marine - B.P. 501 - 83041 Toulon cedex 9

Acte : Non renseigné

Passage piétons littoral Bormes 2

Direction Départementale des Territoires et de la Mer - 244 avenue de l'Infanterie de Marine - B.P. 501 - 83041 Toulon cedex 9

Acte : Non renseigné

I4 Périmètre de servitude autour d'une ligne électrique aérienne ou souterraine

Articles L. 323-3 à L. 323-10 du code de l'énergie (annexe aux articles R 151-51 et R 161-8 du code de l'urbanisme II - A - a)

Réseaux de distribution publique M.T. et B.T.

ERDF ARE PACA Est - Avenue Edith Cavell - 83418 HYERES

ERDF ARE PACA Ouest - Chemin Saint Pierre - 13722 MARIGNANE

Acte : Non renseigné

Ligne aérienne 63 kV : CAVALAIRE - LAVANDOU (LE)

RTE (Réseau Transport d'Electricité) - Centre Développement Ingénierie Marseille (CDIM) - 46 Avenue Elsa Triolet - CS 20022 - 13147 Marseille cedex 08

Acte : Non renseigné

Ligne aérienne 63 kV : HYERES - LAVANDOU (LE)

RTE (Réseau Transport d'Electricité) - Centre Développement Ingénierie Marseille (CDIM) - 46 Avenue Elsa Triolet - CS 20022 - 13147 Marseille cedex 08

Acte : Non renseigné



INT1 Servitude instituée au voisinage des cimetières

Article L. 2223-5 du code général des collectivités territoriales (annexe aux articles R 151-51 et R 161-8 du code de l'urbanisme IV - A - a)

Cimetière communal de Bormes les Mimosas

Services communaux Mairie de Bormes les Mimosas

Acte : Non renseigné

PM1 Plans de prévention des risques naturels prévisibles et plans de prévention des risques miniers - documents valant PPRN

Articles L. 562-1 et L. 562-6 du code de l'environnement (plans de prévention des risques naturels prévisibles) et article L. 174-5 du code minier (plans de prévention des risques miniers) (annexe aux articles R 151-51 et R 161-8 du code de l'urbanisme I)

P.P.R. Inondations lié à la présence du Batailler et de la Vieille à Bormes-les-Mimosas

Direction Départementale des Territoires et de la Mer - 244 avenue de l'Infanterie de Marine - B.P. 501 - 83041 Toulon cedex 9

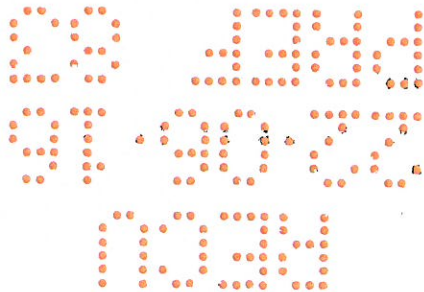
Acte : Non renseigné

Plan de Prévention du Risque Incendie de Forêt

Direction Départementale des Territoires et de la Mer - 244 avenue de l'Infanterie de Marine - B.P. 501 - 83041 Toulon cedex 9

Acte : Arrêté préfectoral 15/01/2014

Acte : Arrêté préfectoral 15/02/2016



PT1 Servitude de protection des centres de réception radioélectrique contre les perturbations électromagnétiques

Articles L. 57 à L. 62-1 et R. 27 à R. 39 du code des postes et des communications électroniques (annexe aux articles R 151-51 et R 161-8 du code de l'urbanisme II - E - 2°)

Centre radioélectrique de Hyères - Cap Bénat

T.D.F - DO Marseille 40 boulevard de Dunkerque - BP 123 - 13473 Marseille Cedex 03

TDF Unité Côte d'Azur - 43 Rue des entrepreneurs - lot n° 10 - Parc d'activités Rraphele - ZAC du Blavet - 83520 Roquebrune sur Argens

Acte : Décret 09/04/1988

Centre d'émission réception du sommet du Boeuf - Radar Météo

Direction Départementale des Territoires et de la Mer - 244 avenue de l'Infanterie de Marine - B.P. 501 - 83041 Toulon cedex 9

Acte : Décret 13/04/2001

PT2 Servitude de protection des centres radioélectriques d'émission et de réception contre les obstacles

Articles L. 54 à L. 56-1 et R. 21 à R. 26 du code des postes et des communications électroniques (annexe aux articles R 151-51 et R 161-8 du code de l'urbanisme II - E - 1°)

Centre radioélectrique de Hyères - Cap Bénat

T.D.F - DO Marseille 40 boulevard de Dunkerque - BP 123 - 13473 Marseille Cedex 03


TDF Unité Côte d'Azur - 43 Rue des entrepreneurs - lot n° 10 - Parc d'activités Rraphele - ZAC du Blavet - 83520 Roquebrune sur Argens

Acte : Décret 26/05/1972

Centre d'émission réception du sommet du Boeuf - Radar Météo

Direction Départementale des Territoires et de la Mer - 244 avenue de l'Infanterie de Marine - B.P. 501 - 83041 Toulon cedex 9

Acte : Décret 13/04/2001



PT3 Servitude attachée aux réseaux de télécommunication

Articles L. 45-9 et L. 48 du code des postes et des communications électroniques (annexe aux articles R 151-51 et R 161-8 du code de l'urbanisme II - E - 3°)

Câble souterrain de télécommunication n° 400 MARSEILLE - TOULON - LE LAVANDOU

France Télécom UPR - SE - Bureau Parc Bâtiment H - 18-24 Rue J. Réattu - 13009 Marseille

Acte : Arrêté préfectoral 27/02/1979

Câble souterrain de télécommunication n° 528 HYERES - SAINTE MAXIME

France Télécom UPR - SE - Bureau Parc Bâtiment H - 18-24 Rue J. Réattu - 13009 Marseille

Acte : Arrêté préfectoral 17/12/1982

T5 Servitude aéronautique de dégagement

Article L. 6351-1 à 6351-5 du code des transports (annexe aux articles R 151-51 et R 161-8 du code de l'urbanisme II - D - e - 1°)

Aérodrome de Hyères - Le Palyvestre (830.069.01)

Etablissement du service d'infrastructure de la défense de Toulon - Division gestion du patrimoine - Bureau administration domaniale - BCRM de Toulon - ESID Toulon - BP N° 71 - 83800 Toulon Cedex 9

Acte : Décret 11/04/1975

