

Commune de Bormes-les-Mimosas
Plan de Prévention des Risques Naturels Incendie de Forêt (PPRIF)

PLAN DE ZONAGE RÉGLEMENTAIRE



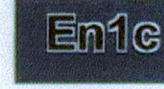





VU et APPROUVÉ
 Comme annexé à mon arrêté en
 date de ce jour.

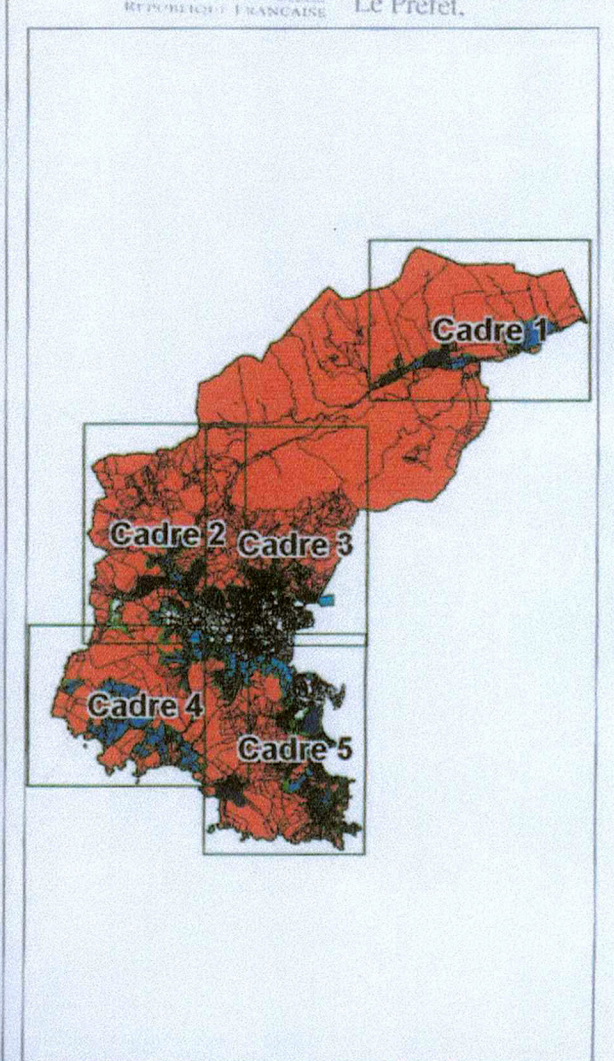
Cadre 5 sur 5



Toulon, le 15 JAN. 2014
 Le Préfet,

Types de zone

-  R : Zone rouge
 -  En1 : Zone de risque fort à très fort
 -  En1e En1 indicé : Zone de risque fort à très fort en attente d'équipements
 -  En2 : Zone de risque modéré à fort
 -  En3 : Zone de risque faible à modéré
 -  NCR : Zone non concernée par le risque
 -  Fond cadastral vecteur
 -  Bâti
- Le Préfet
 Signé
 Laurent CAYREL



Echelle 1 : 5 000ème
 0 100 200 m

