


VU et APPROUVE
Comme annexé à mon arrêté en
date de ce jour.

Toulon, le 15 JAN. 2014

Le Préfet,
Laurent CAYREL


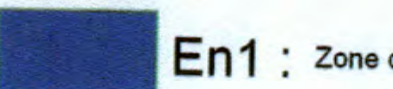
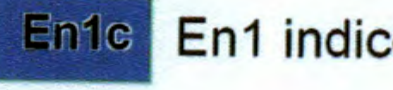
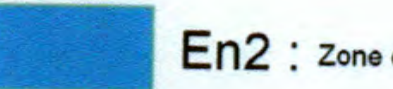
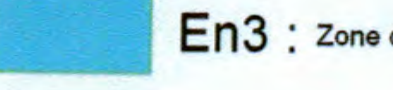


 RÉPUBLIQUE FRANÇAISE
 PRÉFET DU VAR

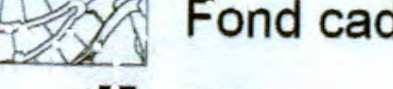
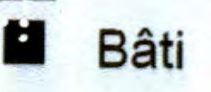
Commune de Bormes-les-Mimosas
Plan de Prévention des Risques Naturels
Incendie de Forêt (PPRIF)


PLAN DE ZONAGE RÉGLEMENTAIRE

Cadre 1 sur 5

Types de zone

-  R : Zone rouge
-  En1 : Zone de risque fort à très fort
-  En1c : En1 indicé : Zone de risque fort à très fort en attente d'équipements
-  En2 : Zone de risque modéré à fort
-  En3 : Zone de risque faible à modéré
-  NCR : Zone non concernée par le risque

 Fond cadastral vecteur
 Bâti

 Echelle 1 : 5 000ème
 0 100 200 m